

« Du projet urbain au projet territorial Du projet territorial au projet métropolitain »



par **David Mangin**,
architecte urbaniste (SEURA architectes), **grand prix de l'urbanisme 2008**
auteur de « La ville franchisée » (éditions de la Villette 2004) Prix « La ville à lire »
2005 France Culture et revue Urbanisme
SIA FSU - Lausanne - 15 mars 2012

Projet urbain

tracé, voirie, découpage, espace public,
règles d'édification



Projet territorial

écosystèmes , mobilités, commerce...

Projet métropolitain

bassin de vie, bassin d'emploi, logistique

Inverser le regard



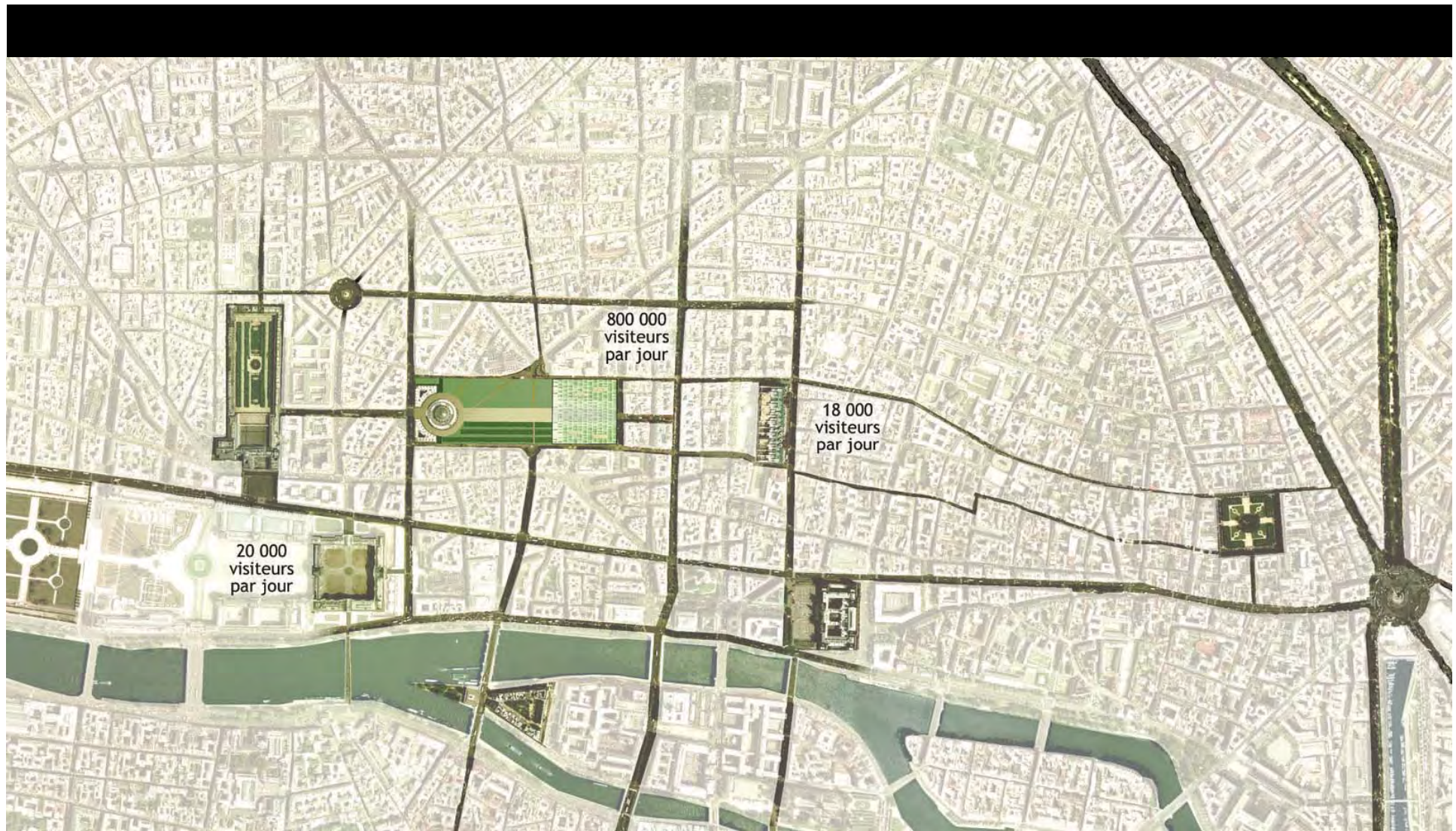
bd Leclerc en chantier - vue vers gare S' Charles







Marseille : Aménagement de l'arrivée de l'A7



Aménagement du quartier des Halles



le marché



les halles centrales

Baltard 1853-1966



Beaubourg



le trou

RATP 1966-1975



le Réseau Express Régional



la correspondance du métro



la voûte souterraine

Fanum 1975-1978



l'ancien forum



le nouveau forum



la superstructure



le jardin

Projet Seura 2004



phase 1



phase 2



phase 3

Projet Seura 2006-2007



les infra-routières



l'espace public



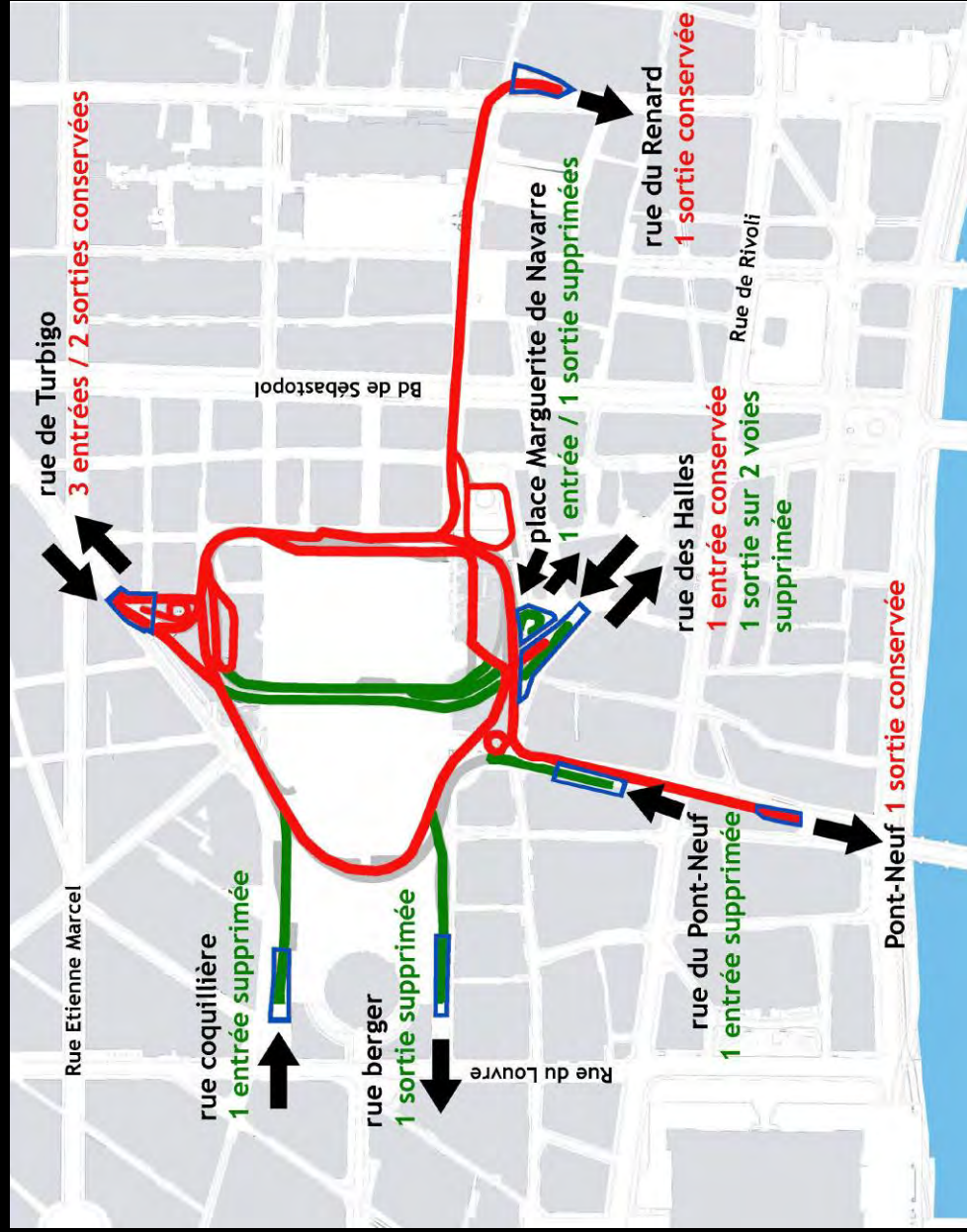
les circulations verticales

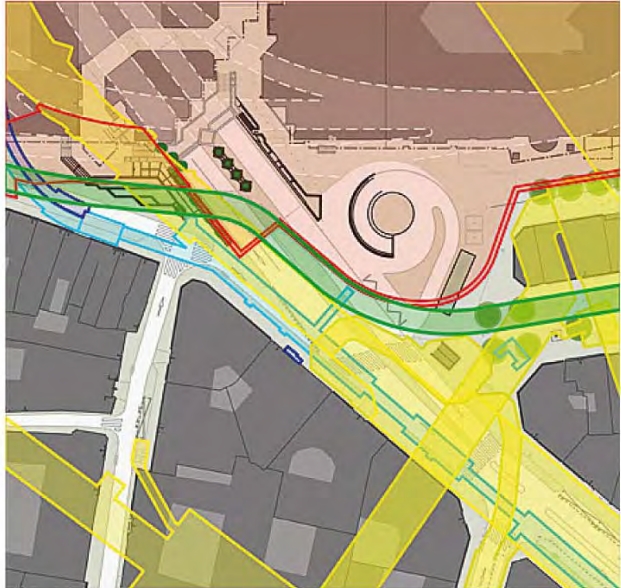
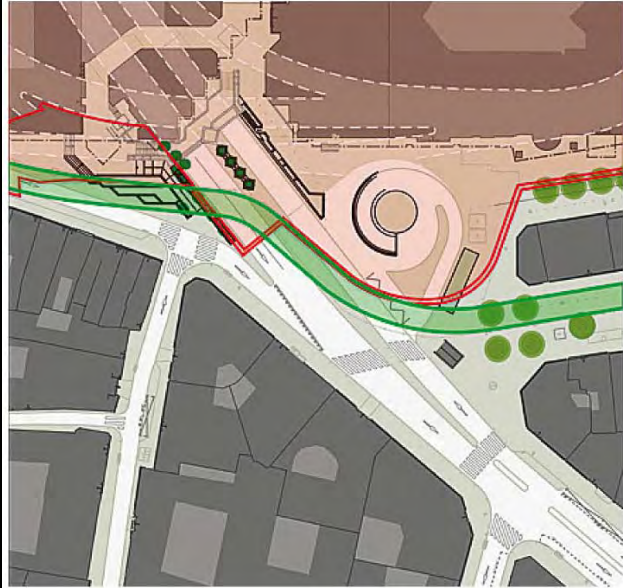
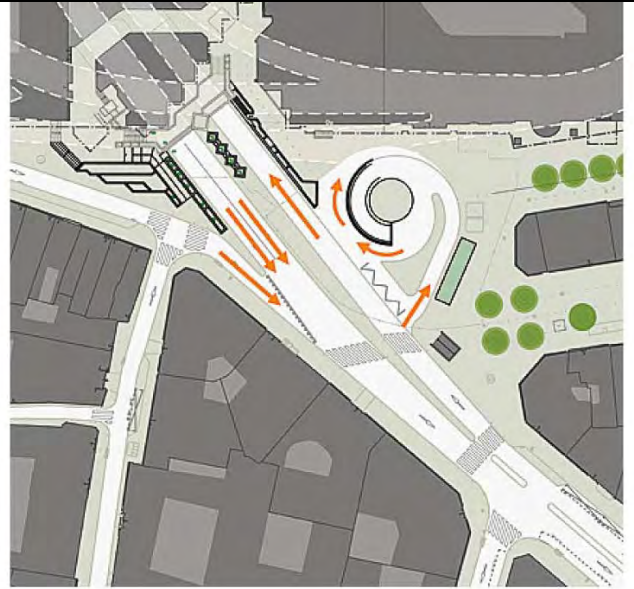
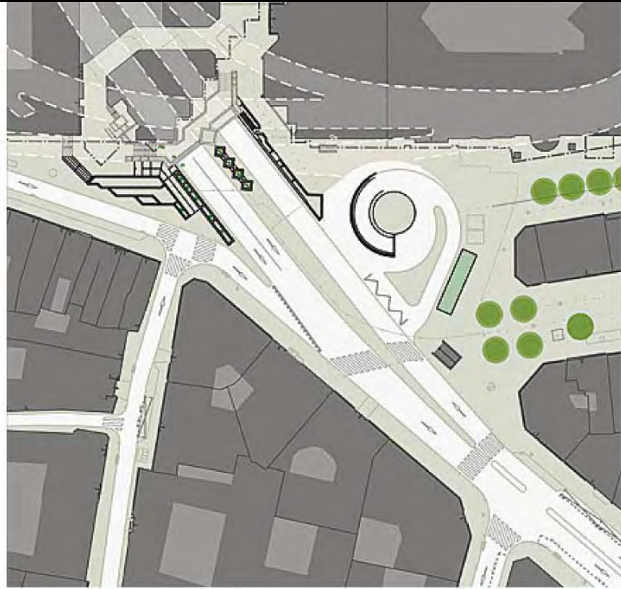


le jardin




le carré







mails et circulations verticales












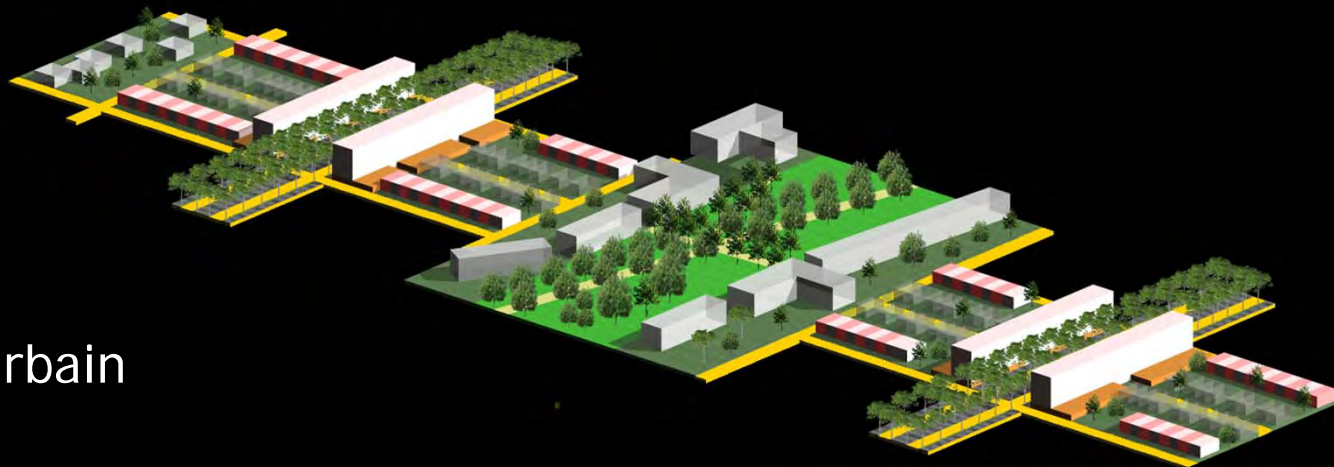


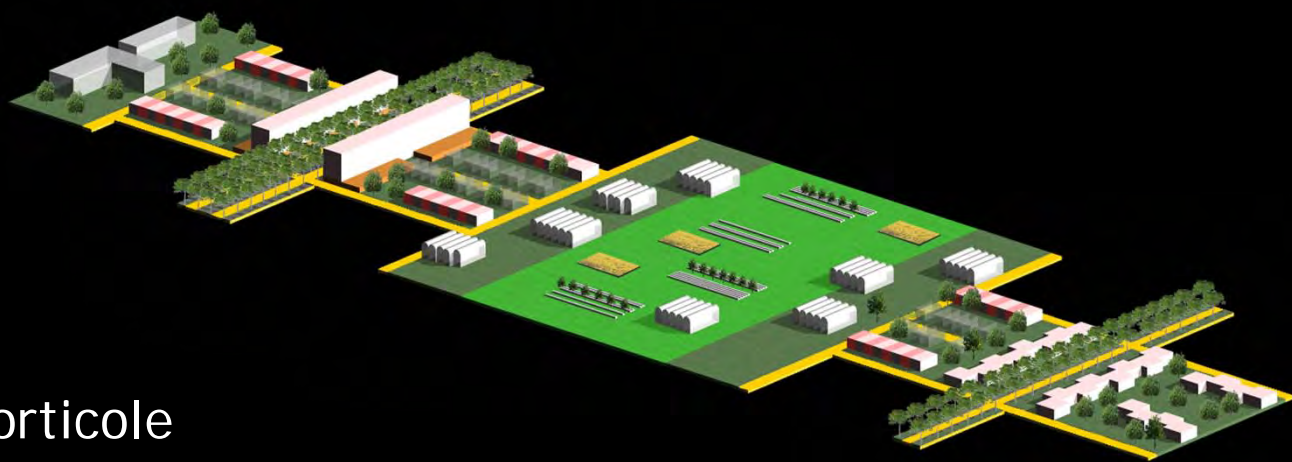


parc habité

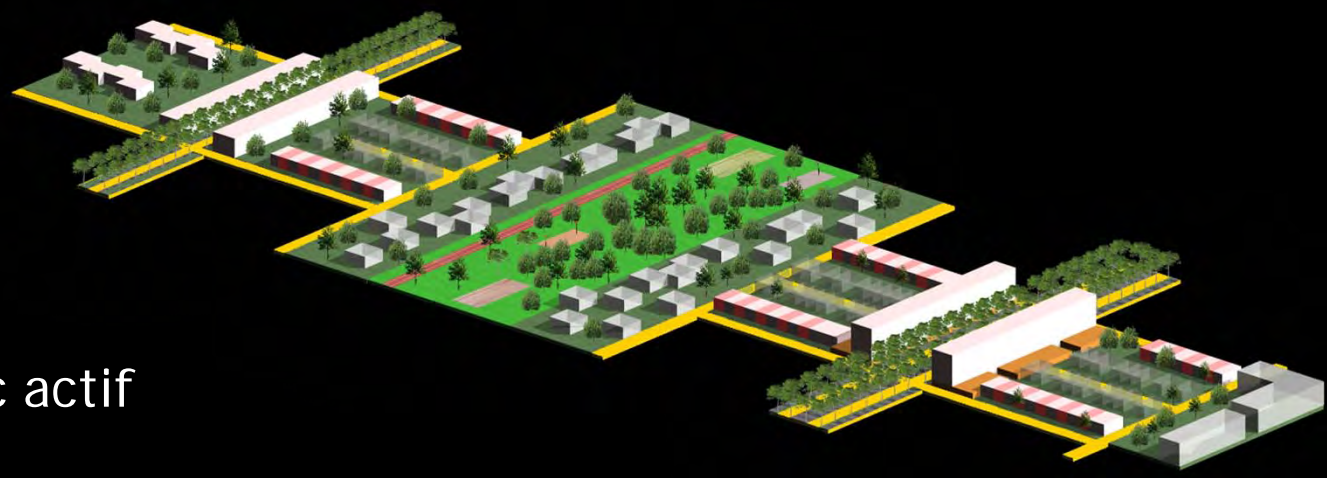


parc urbain





parc horticole



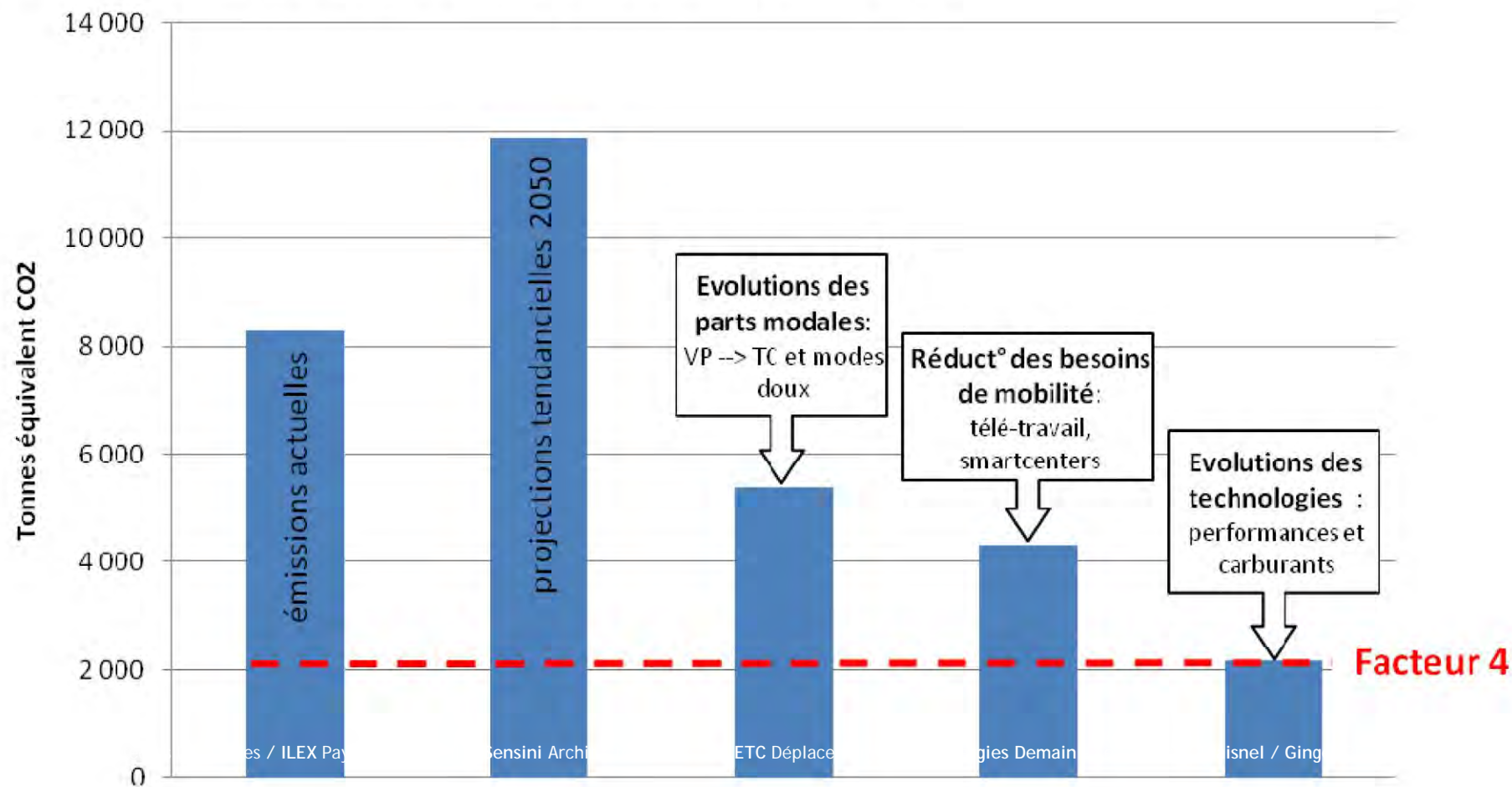
parc actif



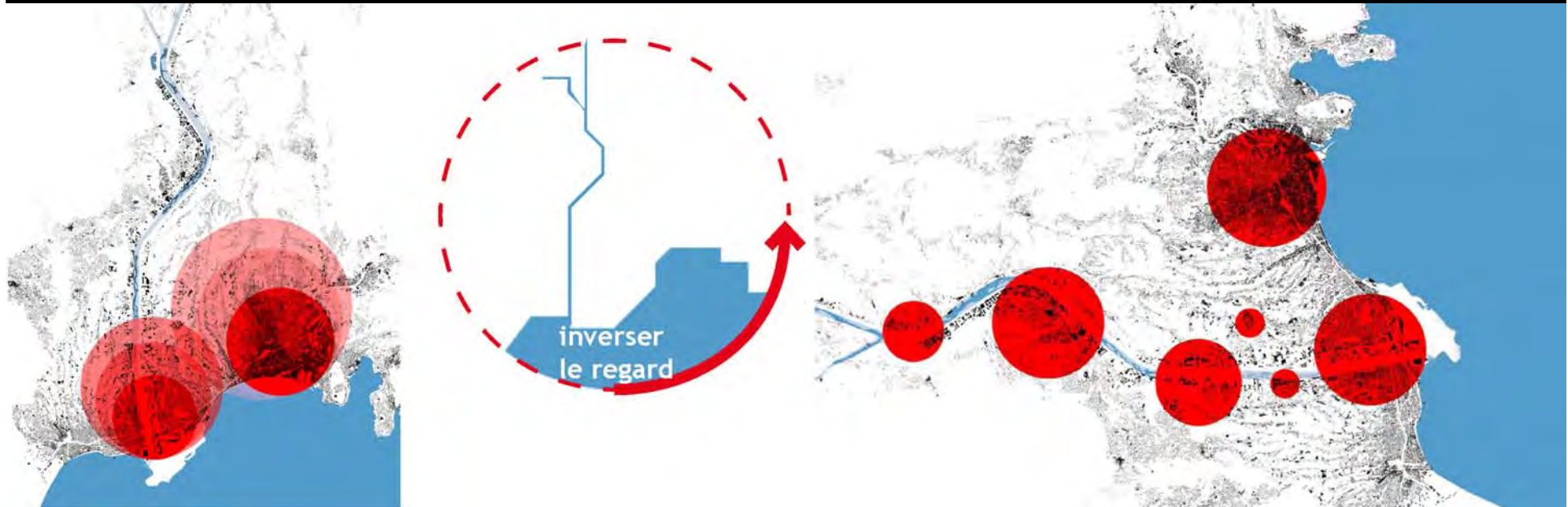


une réduction par 4 des émissions de CO₂

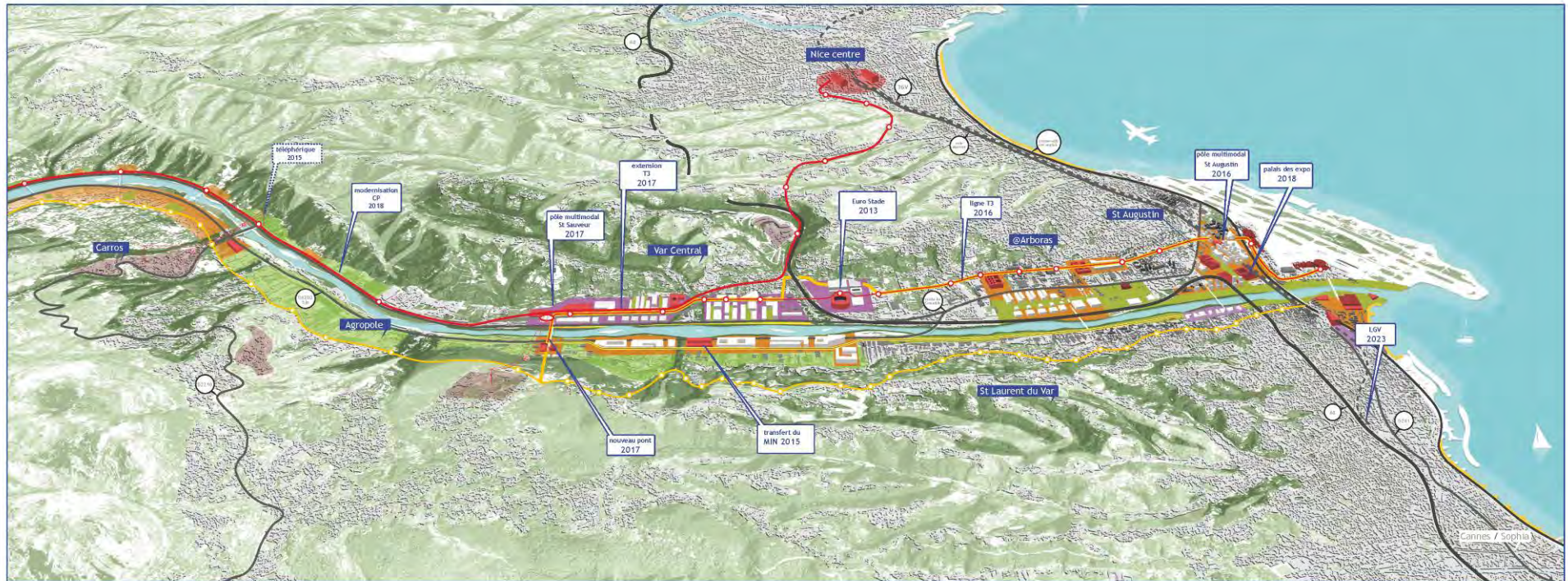
Emissions de gaz à effets de serre (GES) liés aux déplacements domicile-travail



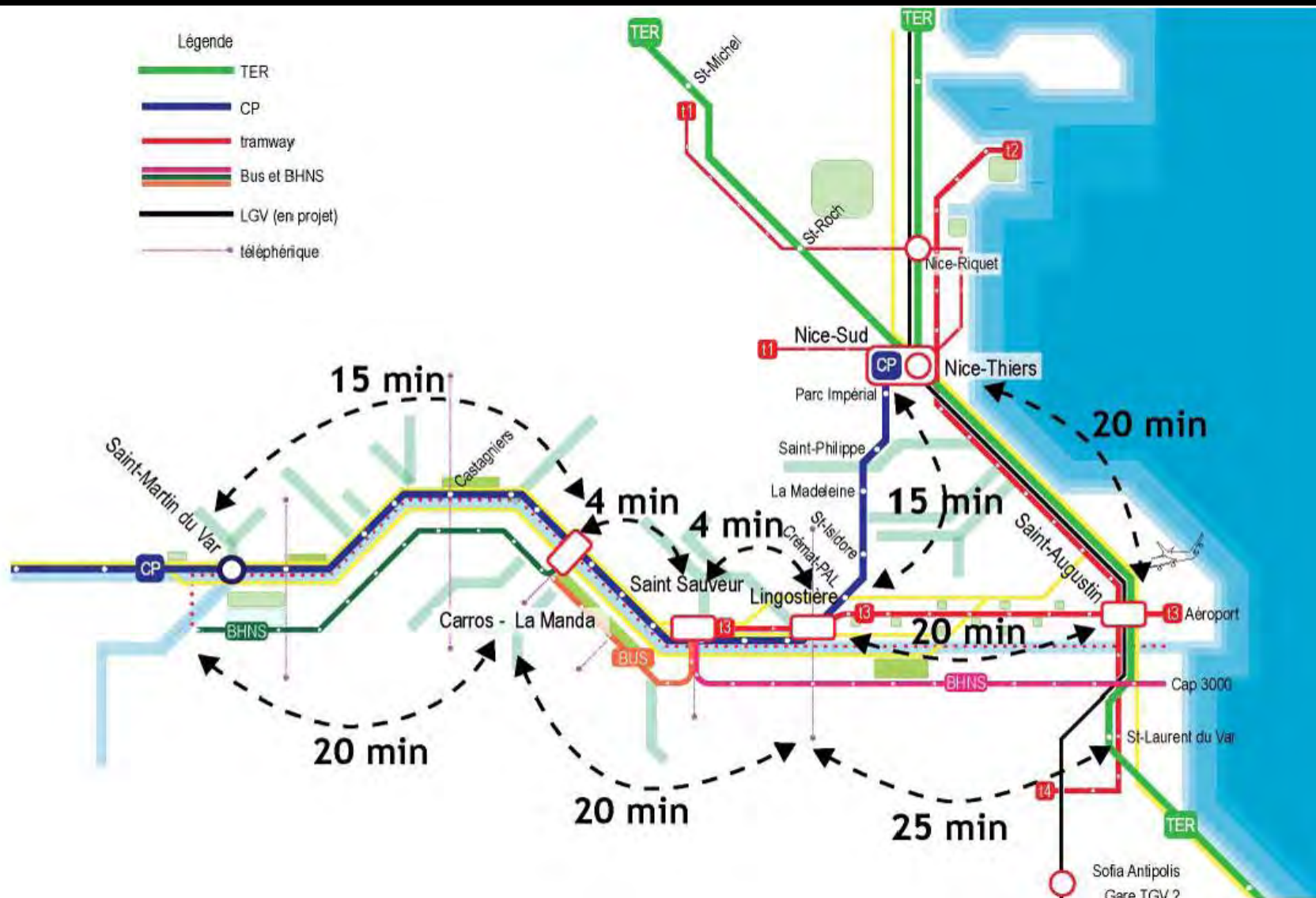
Inverser le regard : c'est abandonner le syndrome de l'entonnoir et passer de la métropolisation automobile subie à une ville-vallée irriguée par un réseau de TC



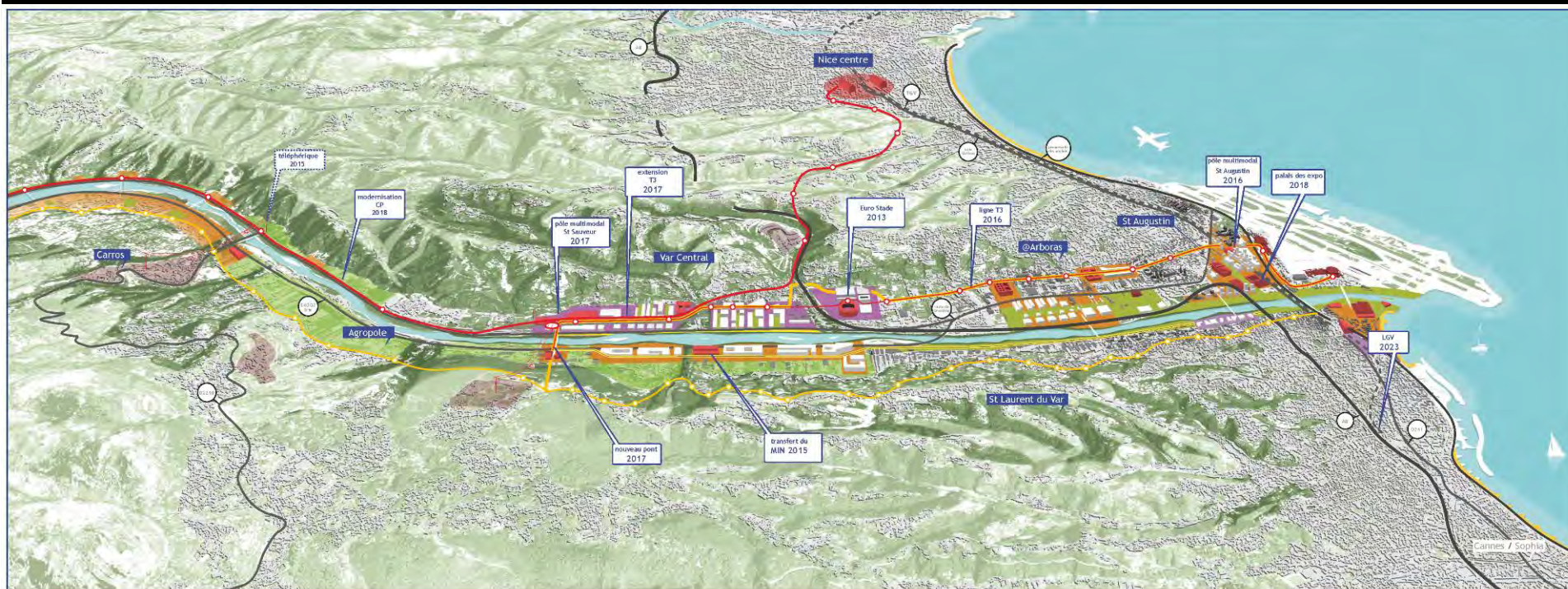
Une écovallée si...



un ambitieux projet de transport en commun

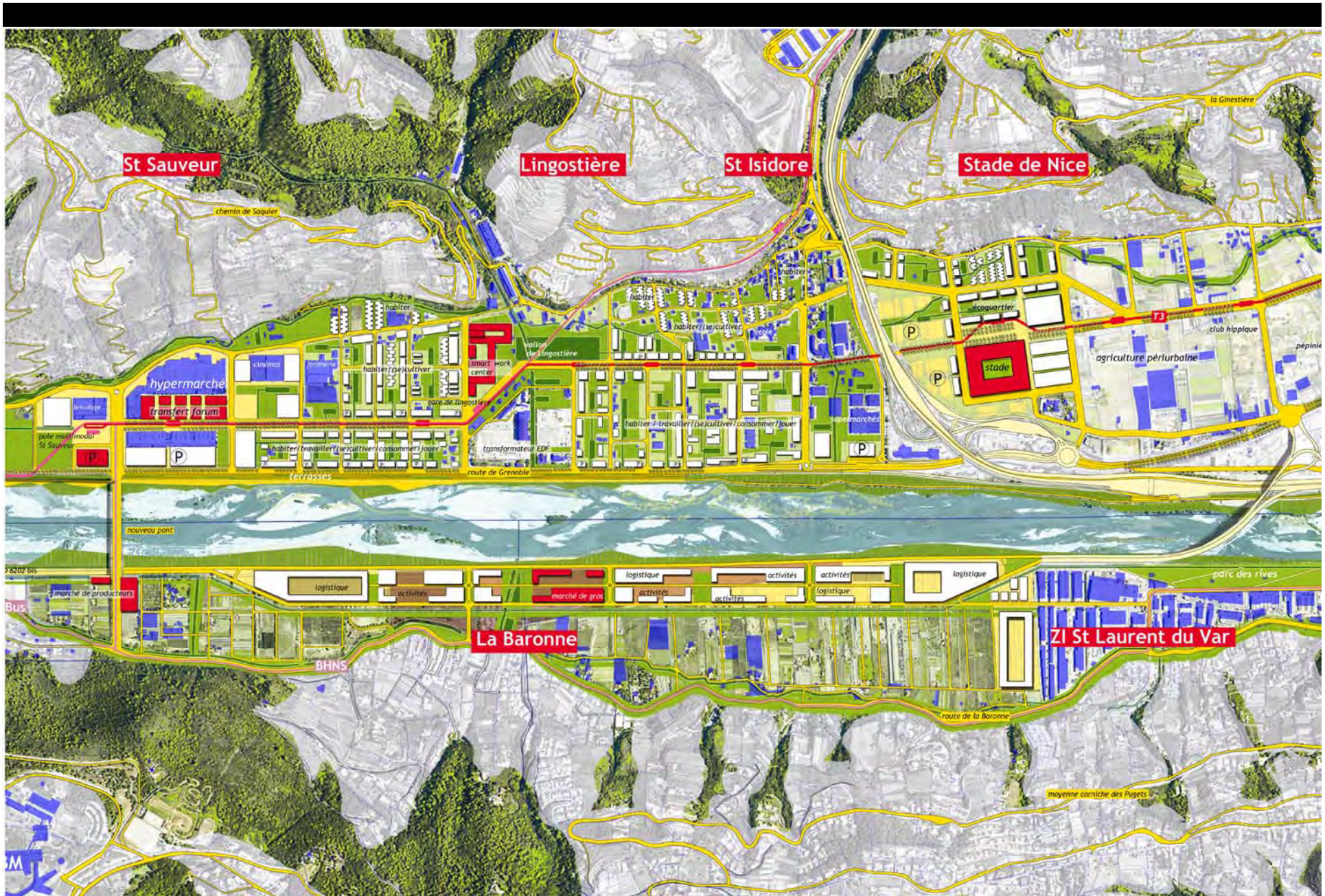


durable et phasable

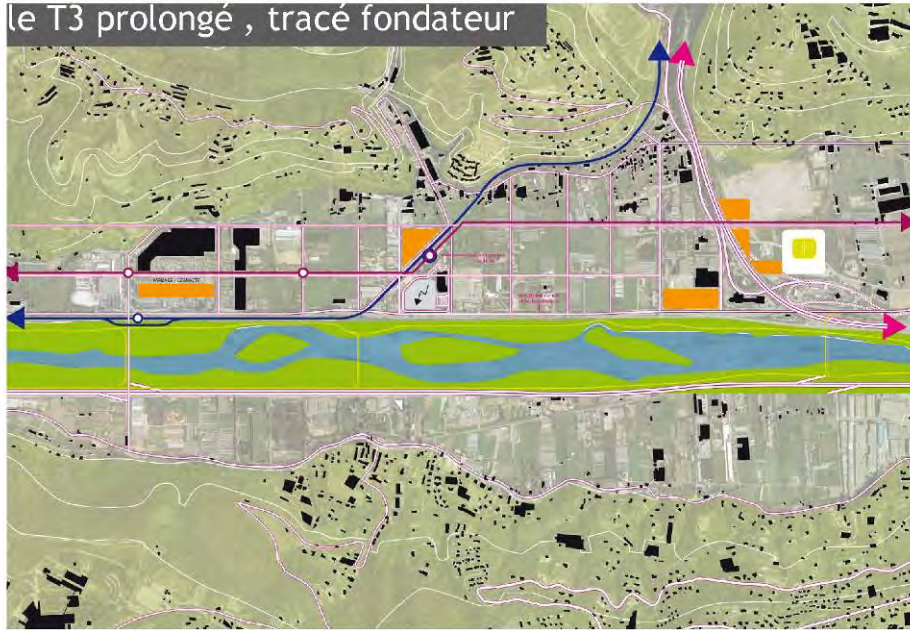


Var central, vue générale

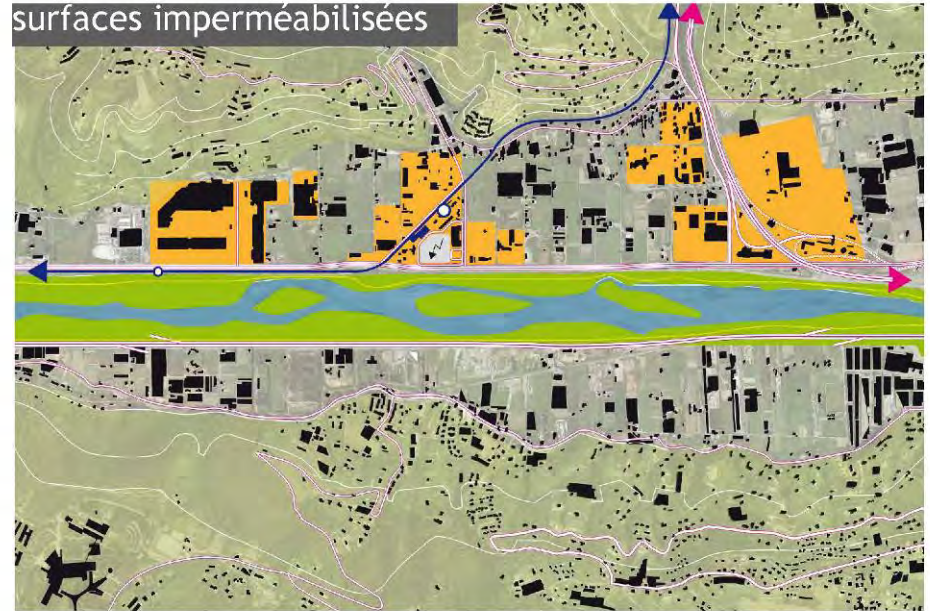




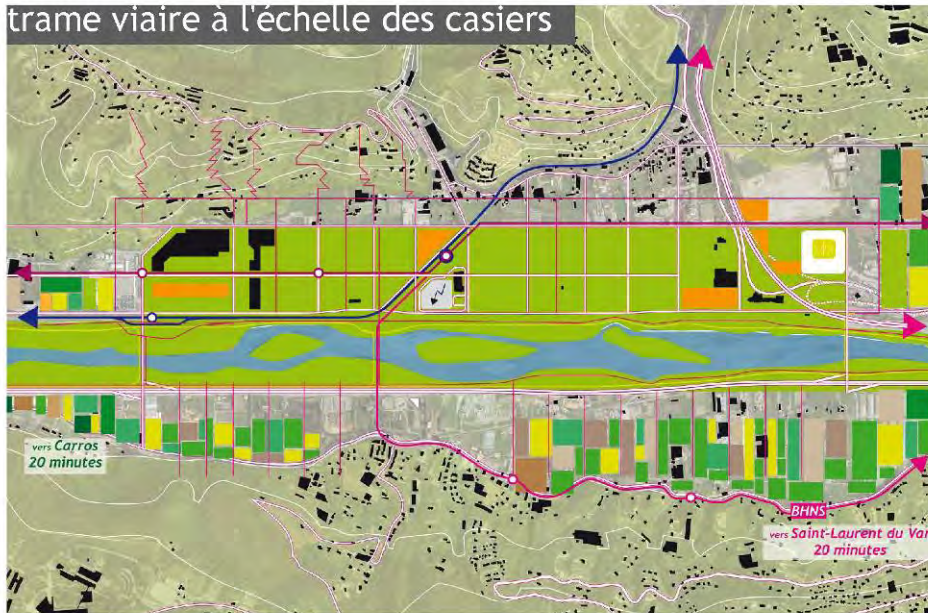
le T3 prolongé , tracé fondateur



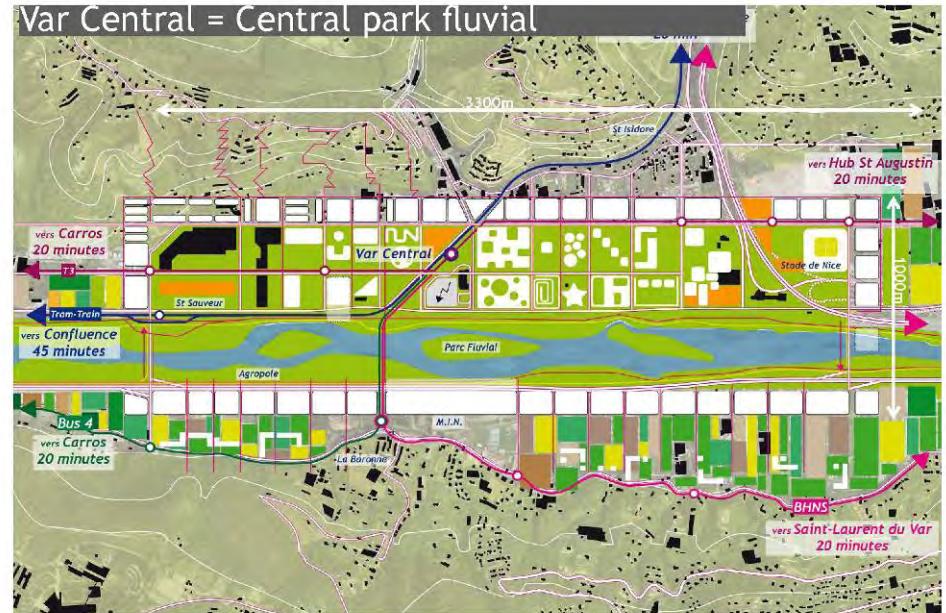
surfaces imperméabilisées



trame viaire à l'échelle des casiers



Var Central = Central park fluvial

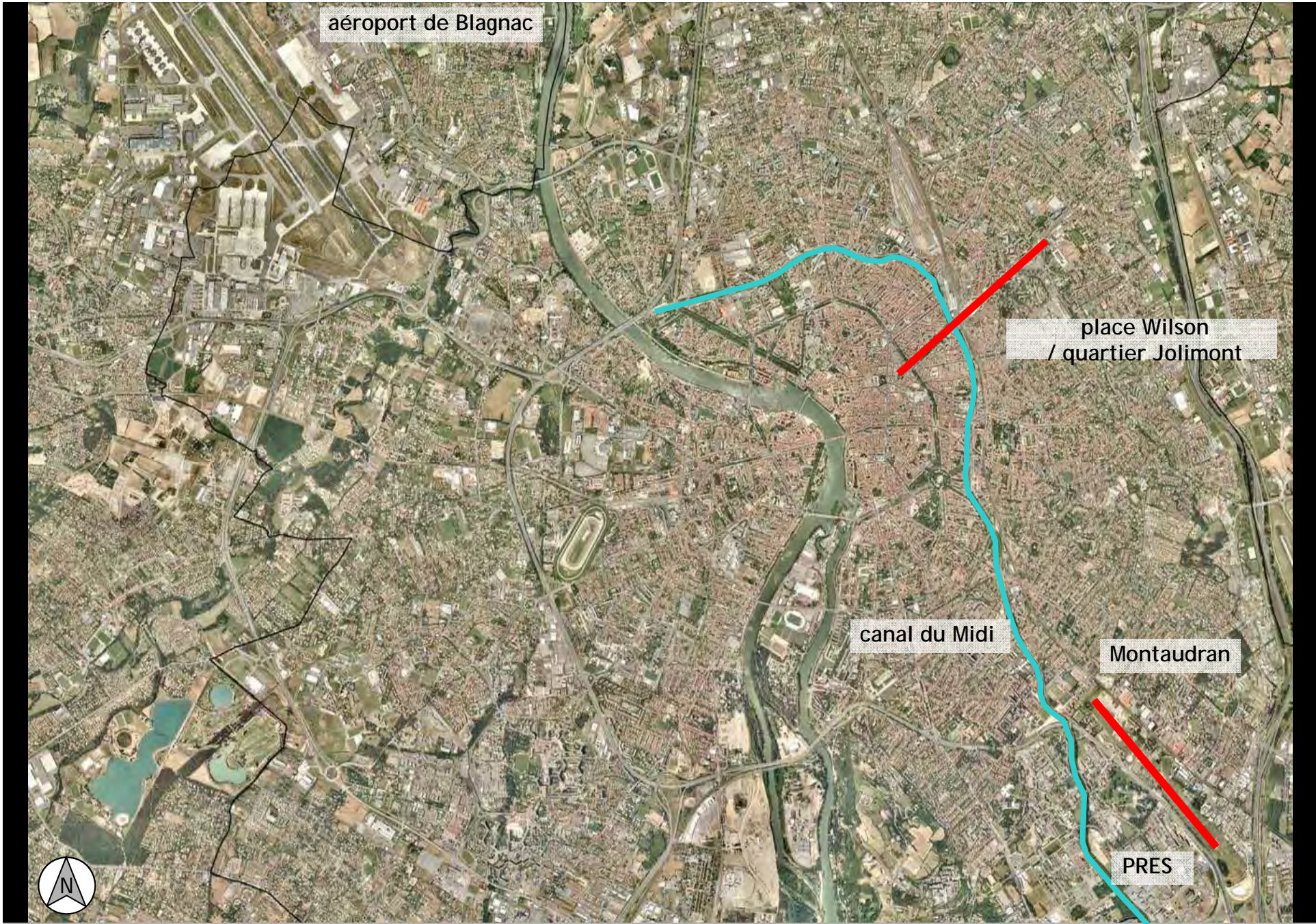




le hub de Saint Augustin, les adresses de Saint Laurent







aéroport de Blagnac

place Wilson
/ quartier Jolimont

canal du Midi

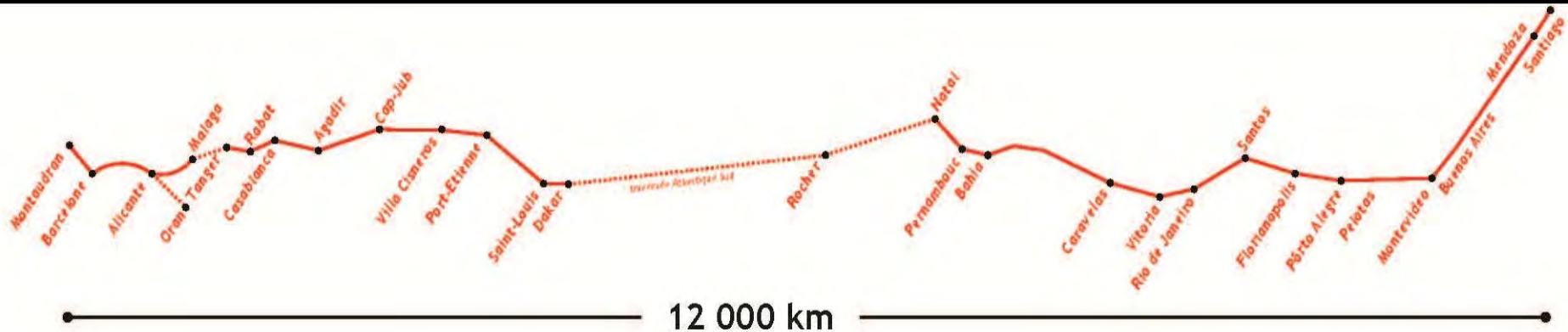
Montaudran

PRES

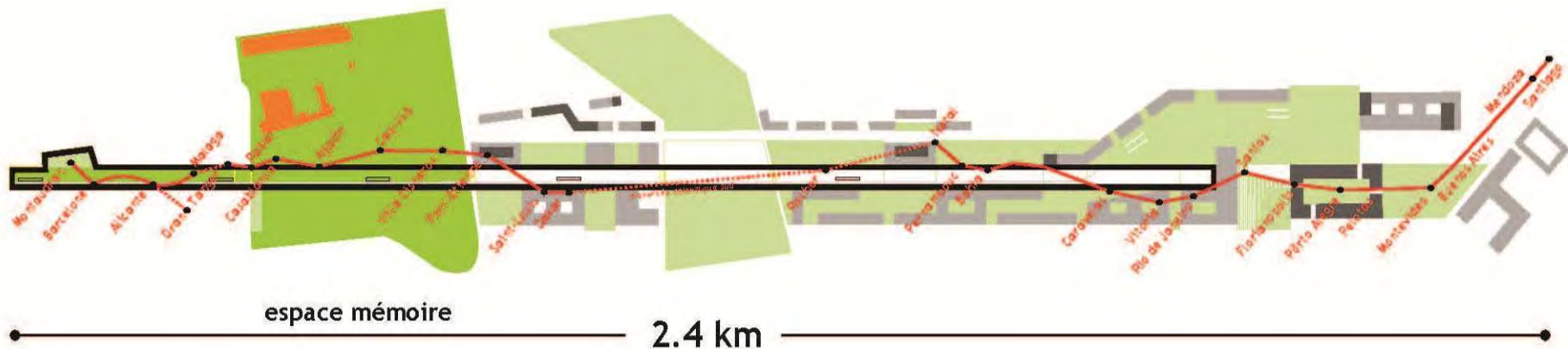








5000 fois plus petit





Toulouse Montaudran Aerospace / ligne, liens, lieux

Forum des projets urbains / 8 novembre 2011



Principes d'ambiance de la place centrale



